



**КОМИТЕТ ИМУЩЕСТВЕННЫХ ОТНОШЕНИЙ
АДМИНИСТРАЦИИ ПЕРМСКОГО МУНИЦИПАЛЬНОГО РАЙОНА**

РЕШЕНИЕ

о размещении объектов № 13

Пермский край
Пермский район

19.01.2021

Комитет имущественных отношений администрации Пермского муниципального района разрешает Открытому акционерному обществу «Межрегиональная распределительная сетевая компания Урала» (ИНН 6671163413, ОГРН 1056604000970, почтовый адрес: 614107, г. Пермь, ул. Инженерная, д. 17)

размещение объекта: «Реконструкция ВЛ 0,4 кВ № 1 от ТП-663450, входящей в ЭСК Горка»

на землях государственная собственность на которые не разграничена

на срок бессрочно

Местоположение: Пермский край, Пермский район, Бершетское с/п, с. Янычи

Приложение: схема предполагаемых к использованию земель или земельных участков.

Председатель комитета
имущественных отношений администрации
Пермского муниципального района


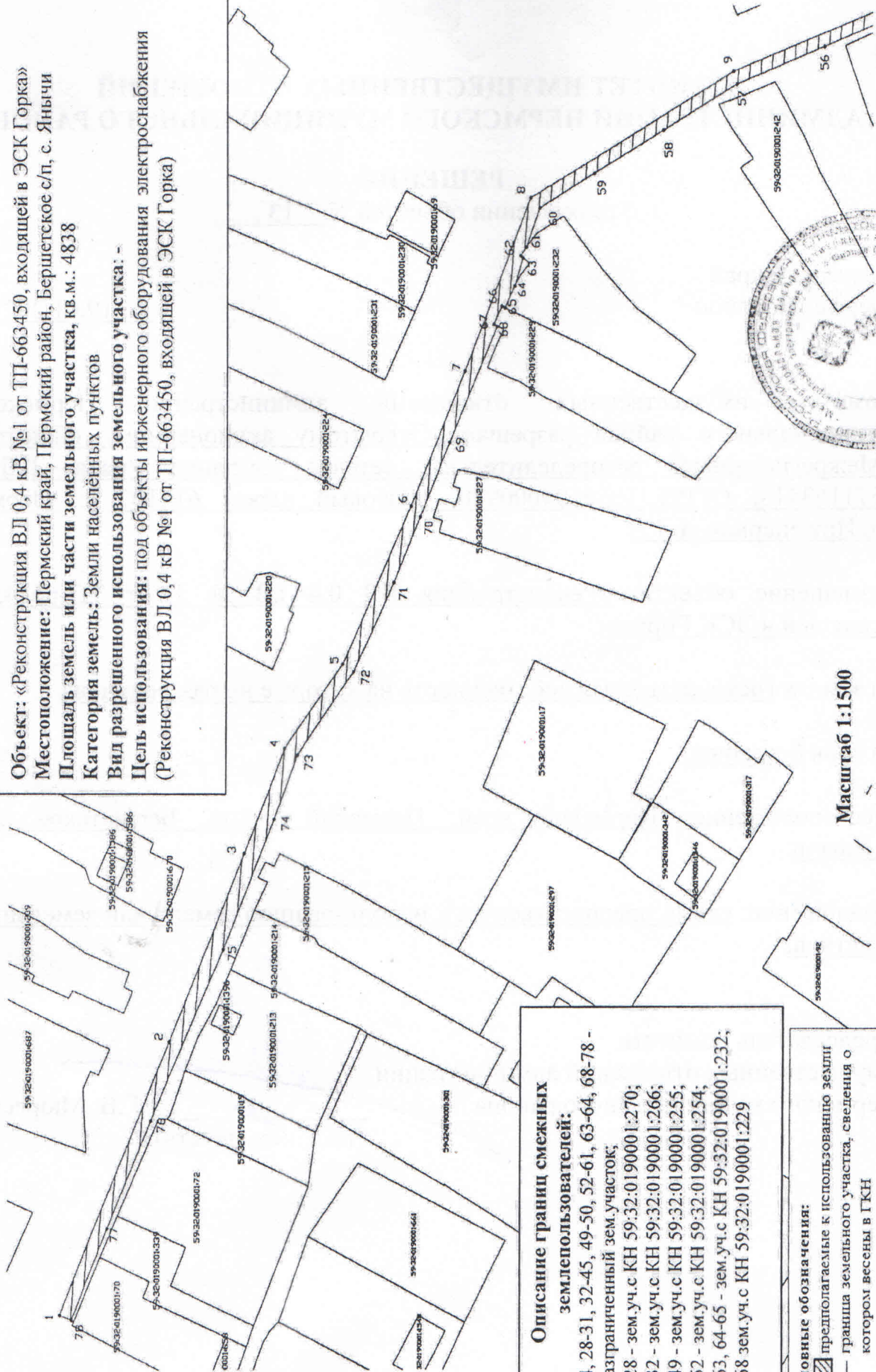




Г.В. Мюресов
(подпись, печать)

Схема предполагаемых к использованию земель или части земельного участка


Объект: «Реконструкция ВЛ 0,4 кВ №1 от ТП-663450, входящей в ЭСК Горка»
Местоположение: Пермский край, Пермский район, Бершетское с/п, с. Янычи
Площадь земель или части земельного участка, кв.м.: 4838
Категория земель: Земли населённых пунктов
Вид разрешенного использования земельного участка: -
Цель использования: под объекты инженерного оборудования электроснабжения
(Реконструкция ВЛ 0,4 кВ №1 от ТП-663450, входящей в ЭСК Горка)



Описание границ смежных землепользователей:
 1-24, 28-31, 32-45, 49-50, 52-61, 63-64, 68-78 -
 неразграниченный зем.участок;
 24-28 - зем.уч.с КН 59:32:0190001:270;
 31-32 - зем.уч.с КН 59:32:0190001:266;
 45-49 - зем.уч.с КН 59:32:0190001:255;
 50-52 - зем.уч.с КН 59:32:0190001:254;
 61-63, 64-65 - зем.уч.с КН 59:32:0190001:232;
 65-68 зем.уч.с КН 59:32:0190001:229

Условные обозначения:
 предполагаемые к использованию земли
 граница земельного участка, сведения о котором внесены в ГКН
 1 характерные точки границы испрашиваемого земельного участка

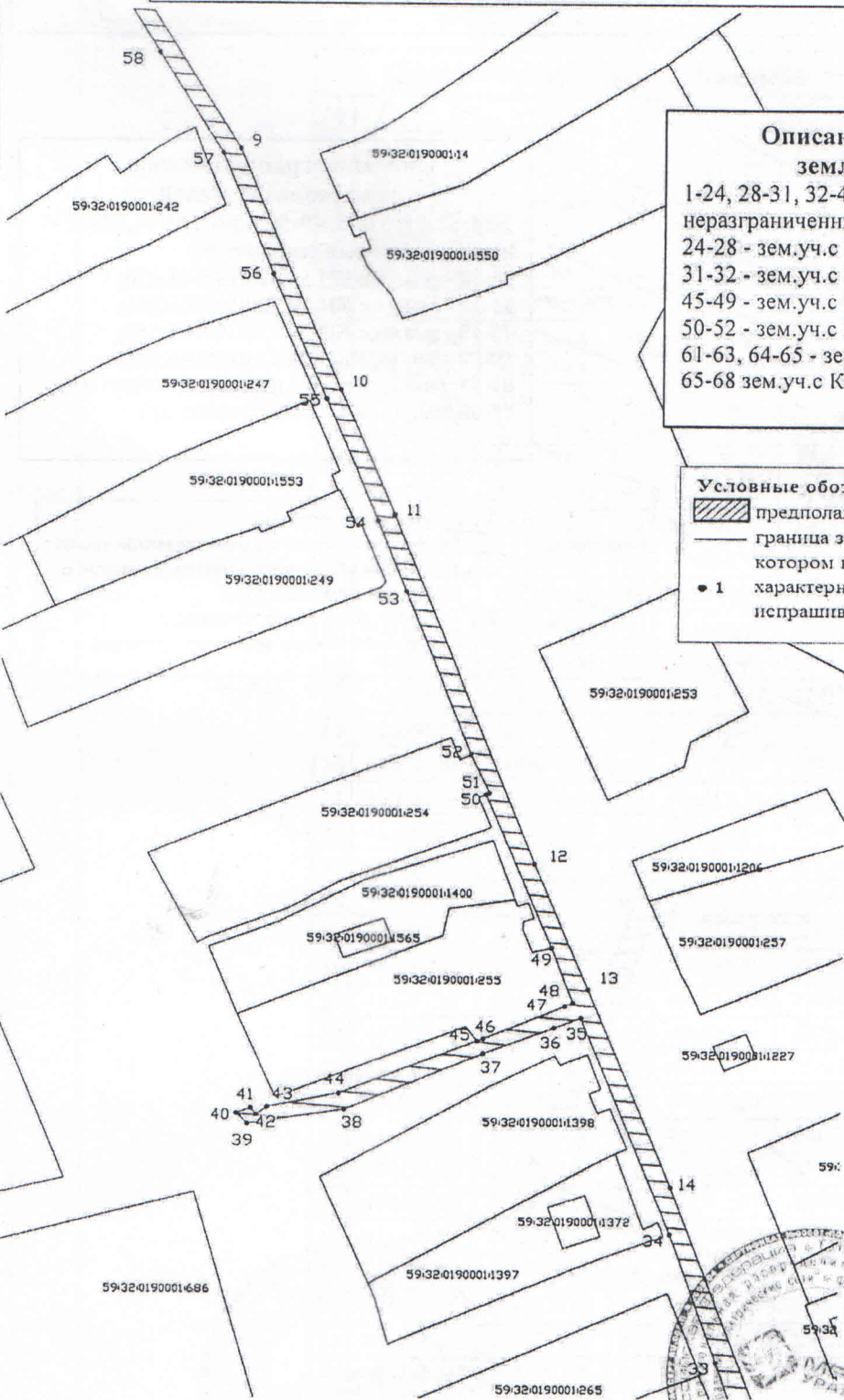
Масштаб 1:1500



Заявитель: Е.В. Кузнецова

Схема предполагаемых к использованию земель или части земельного участка


Объект: «Реконструкция ВЛ 0,4 кВ №1 от ТП-663450, входящей в ЭСК Горка»
Местоположение: Пермский край, Пермский район, Бершетское с/п, с. Янычи
Площадь земель или части земельного участка, кв.м.: 4838
Категория земель: Земли населённых пунктов
Вид разрешенного использования земельного участка: -
Цель использования: под объекты инженерного оборудования электроснабжения (Реконструкция ВЛ 0,4 кВ №1 от ТП-663450, входящей в ЭСК Горка)



Описание границ смежных землепользователей:
1-24, 28-31, 32-45, 49-50, 52-61, 63-64, 68-78 - неразграниченный зем.участок;
24-28 - зем.уч.с КН 59:32:0190001:270;
31-32 - зем.уч.с КН 59:32:0190001:266;
45-49 - зем.уч.с КН 59:32:0190001:255;
50-52 - зем.уч.с КН 59:32:0190001:254;
61-63, 64-65 - зем.уч.с КН 59:32:0190001:232;
65-68 зем.уч.с КН 59:32:0190001:229

Условные обозначения:
▨ предполагаемые к использованию земли
— граница земельного участка, сведения о котором внесены в ГКН
• 1 характерные точки границы испрашиваемого земельного участка

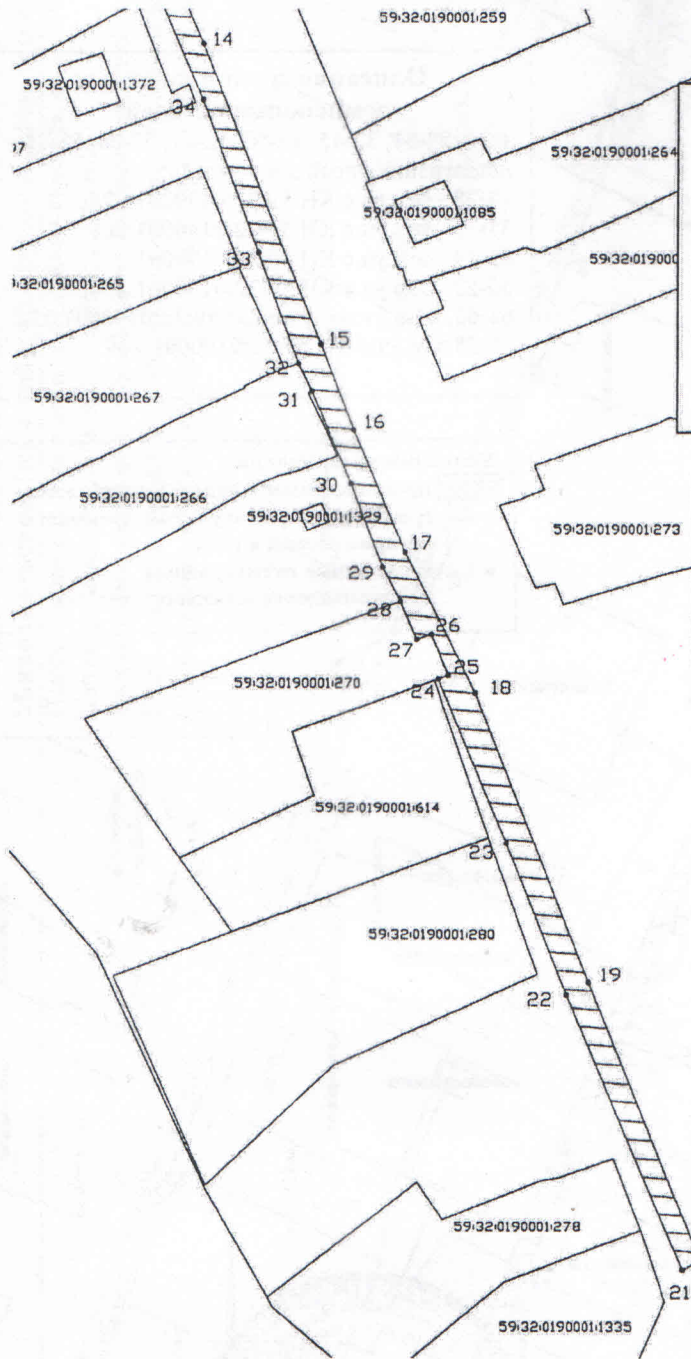
Масштаб 1:1500



Заявитель Е.В. Кузнецова

Схема предполагаемых к использованию земель или части земельного участка

Объект: «Реконструкция ВЛ 0,4 кВ №1 от ТП-663450, входящей в ЭСК Горка»
Местоположение: Пермский край, Пермский район, Бершетское с/п, с. Янычи
Площадь земель или части земельного участка, кв.м.: 4838
Категория земель: Земли населённых пунктов
Вид разрешенного использования земельного участка: -
Цель использования: под объекты инженерного оборудования электроснабжения (Реконструкция ВЛ 0,4 кВ №1 от ТП-663450, входящей в ЭСК Горка)



Описание границ смежных землепользователей:
1-24, 28-31, 32-45, 49-50, 52-61, 63-64, 68-78 - неразграниченный зем.участок;
24-28 - зем.уч.с КН 59:32:0190001:270;
31-32 - зем.уч.с КН 59:32:0190001:266;
45-49 - зем.уч.с КН 59:32:0190001:255;
50-52 - зем.уч.с КН 59:32:0190001:254;
61-63, 64-65 - зем.уч.с КН 59:32:0190001:232;
65-68 зем.уч.с КН 59:32:0190001:229

Условные обозначения:
▨ предполагаемые к использованию земли
— граница земельного участка, сведения о котором внесены в ГКН
• 1 характерные точки границы испрашиваемого земельного участка

Масштаб 1:1500



Заявитель *Е.В. Кузнецова*

Схема предполагаемых к использованию земель или части земельного участка

Объект: «Реконструкция ВЛ 0,4 кВ №1 от ТП-663450, входящей в ЭСК Горка»
Местоположение: Пермский край, Пермский район, Бершетское с/п, с. Янычи
Площадь земель или части земельного участка, кв.м.: 4838
Категория земель: Земли населённых пунктов
Вид разрешенного использования земельного участка: -
Цель использования: под объекты инженерного оборудования электроснабжения
 (Реконструкция ВЛ 0,4 кВ №1 от ТП-663450, входящей в ЭСК Горка)

Координаты характерных точек МСК-59

№	X	Y	№	X	Y
1	481676,78	2243083,11	40	481209,03	2243481,22
2	481639,53	2243169,24	41	481210,31	2243484,47
3	481614,24	2243229,60	42	481208,66	2243485,72
4	481600,64	2243262,89	43	481210,55	2243488,21
5	481580,96	2243289,97	44	481213,99	2243504,37
6	481557,75	2243340,54	45	481227,00	2243535,65
7	481539,28	2243383,83	46	481227,61	2243537,04
8	481516,77	2243439,52	47	481235,78	2243555,65
9	481447,84	2243479,80	48	481236,56	2243557,42
10	481387,77	2243503,01	49	481250,25	2243552,43
11	481357,24	2243515,57	50	481288,22	2243537,01
12	481270,95	2243548,31	51	481288,59	2243537,84
13	481239,95	2243560,82	52	481298,06	2243533,53
14	481191,32	2243580,30	53	481337,98	2243518,41
15	481129,03	2243602,95	54	481355,65	2243511,75
16	481110,94	2243609,36	55	481385,49	2243499,79
17	481085,82	2243619,28	56	481416,86	2243487,47
18	481056,35	2243632,88	57	481446,66	2243475,81
19	480995,93	2243655,09	58	481471,49	2243461,30
20	480937,68	2243677,16	59	481494,99	2243447,55
21	480935,84	2243673,57	60	481513,74	2243436,09
22	480993,29	2243650,85	61	481518,23	2243423,61
23	481024,84	2243639,09	62	481520,27	2243420,93
24	481059,30	2243625,78	63	481519,45	2243420,35
25	481060,04	2243627,68	64	481522,25	2243411,37
26	481068,42	2243624,40	65	481525,61	2243404,29
27	481067,33	2243621,61	66	481526,67	2243404,90
28	481075,43	2243618,42	67	481529,41	2243398,87
29	481082,69	2243614,98	68	481528,24	2243398,31
30	481099,89	2243608,89	69	481544,50	2243360,98
31	481119,08	2243601,29	70	481554,58	2243337,06
32	481124,97	2243598,67	71	481563,46	2243316,16
33	481148,28	2243591,00	72	481577,27	2243287,54
34	481179,65	2243580,27	73	481596,22	2243260,89
35	481232,83	2243559,29	74	481604,11	2243240,63
36	481230,35	2243553,09	75	481621,50	2243199,09
37	481223,85	2243537,04	76	481645,63	2243144,39
38	481210,05	2243505,66	77	481660,45	2243110,05
39	481206,49	2243483,73	78	481673,72	2243081,54
			1	481676,78	2243083,11

Заявитель  Е.В. Кузнецова